

УТВЕРЖДАЮ
заведующая МАДОУ № 216
«Детский сад
комбинированного вида»



Л.В.Петрик
(ф.и.о.)

"11" 10 2018 г.

ПАСПОРТ ДОСТУПНОСТИ
объекта социальной инфраструктуры (ОСИ)
№ 457

1. Общие сведения об объекте

1.1. Наименование (вид) объекта: муниципальное автономное дошкольное образовательное учреждение № 216 «Детский сад комбинированного вида»

1.2. Адрес объекта: 650065 г. Кемерово, пр. Ленина, д.152а,
тел.8(3842)534-509,
madou216-kem@mail.ru

1.3. Сведения о размещении объекта:

площадь земельного участка - 1,0978га,
площадь здания – 2826 кв.м.,
периметр – 334 м.

- отдельно стоящее здание 2 этажей, 2826кв. м

- наличие прилегающего земельного участка (да, нет); 10978кв.м.,

1.4. Год постройки здания 1987г., последнего капитального ремонта: нет

1.5. Дата предстоящих плановых ремонтных работ: текущего ежегодно.

сведения об организации, расположенной на объекте

1.6. Название организации (учреждения) (полное юридическое наименование - согласно Уставу, краткое наименование): муниципальное автономное дошкольное образовательное учреждение № 216 «Детский сад комбинированного вида», МАДОУ №216 «Детский сад комбинированного вида»

1.7. Юридический адрес организации (учреждения) объекта: 650065 г. Кемерово,
пр. Ленина, д.152а, тел.8(3842)534-509, madou216-kem@mail.ru

1.8. Основание для пользования объектом (оперативное управление, аренда, собственность): оперативное управление

1.9. Форма собственности (государственная, негосударственная): государственная

1.10. Территориальная принадлежность (федеральная, региональная, муниципальная): муниципальная

1.11. Вышестоящая организация (наименование): Администрация города Кемерово,
управление образования.

1.12. Адрес вышестоящей организации, другие координаты:

650099 г. Кемерово, пр. Советский 54, тел. 36-46-19, факс 58-51-95 , e-mail: edu@kemerovo.ru

2. Характеристика деятельности организации на объекте (по обслуживанию населения)

- 2.1. Сфера деятельности (здравоохранение, образование, социальная защита, физическая культура и спорт, культура, связь и информация, транспорт, жилой фонд, потребительский рынок и сфера услуг, другое): **образование**
- 2.2. Виды оказываемых услуг: **присмотр и уход, образовательная деятельность**
- 2.3. Форма оказания услуг: (на объекте, с длительным пребыванием, в т.ч. проживанием, на дому, дистанционно): **на объекте**
- 2.4. Категории обслуживаемого населения по возрасту: (дети, взрослые трудоспособного возраста, пожилые; все возрастные категории): **дети дошкольного возраста**
- 2.5. Категории обслуживаемых инвалидов: инвалиды, передвигающиеся на коляске, инвалиды с нарушениями опорно-двигательного аппарата; нарушениями зрения, нарушениями слуха, нарушениями умственного развития: **нет**
- 2.6. Плановая мощность: посещаемость (количество обслуживаемых в день), вместимость, пропускная способность: **300 детей**
- 2.7. Участие в исполнении ИПР инвалида, ребенка-инвалида (да, **нет**)

3. Состояние доступности объекта

- 3.1. Путь следования к объекту пассажирским транспортом
(описать маршрут движения с использованием пассажирского транспорта)
Маршрутные автобусы № 24,26,29,75,76,86э,142;
троллейбусы № 6,7,11;
маршрутные такси № 8,9,18,22,27,33,35,144
до остановки «Шалготарьян»
- наличие адаптированного пассажирского транспорта к объекту: **нет**
- 3.2. Путь к объекту от ближайшей остановки пассажирского транспорта:
- 3.2.1. Расстояние до объекта от остановки транспорта **300м**
- 3.2.2. Время движения (пешком) **10 мин.**
- 3.2.3. Наличие выделенного от проезжей части пешеходного пути (да, нет) **да**
- 3.2.4. Перекрестки: нерегулируемые; регулируемые, со звуковой сигнализацией, таймером; нет: **нет**
- 3.2.5. Информация на пути следования к объекту: акустическая, тактильная, визуальная: **нет**
- 3.2.6. Перепады высоты на пути: есть, **нет**
Их обустройство для инвалидов на коляске: да, нет: **нет**
- 3.3. Организация доступности объекта для инвалидов - форма обслуживания **<*>**

№ п/п	Категория инвалидов (вид нарушения)	Вариант организации доступности объекта (формы обслуживания) <*>
1	Все категории инвалидов и МГН в том числе инвалиды:	
2	передвигающиеся на креслах-колясках	«ДУ»
3	с нарушениями опорно-двигательного аппарата	«ДУ»
4	с нарушениями зрения	«ВНД»
5	с нарушениями слуха	«Б»
6	с нарушениями умственного развития	«А»

<*> Указывается один из вариантов: "А", "Б", "ДУ", "ВНД".

3.4. Состояние доступности основных структурно-функциональных зон

№ п/п	Основные структурно-функциональные зоны	Состояние доступности, в том числе для основных категорий инвалидов <*>
1	Территория, прилегающая к зданию (участок)	ДЧ-И (Г, У)
2	Вход (входы) в здание	ДУ
3	Путь (пути) движения внутри здания (в т.ч. пути эвакуации)	ДЧ-И (Г, У)
4	Зона целевого назначения здания (целевого посещения объекта)	ДЧ-И (У)
5	Санитарно-гигиенические помещения	ДЧ-И (Г, У)
6	Система информации и связи (на всех зонах)	
7	Пути движения к объекту (от остановки транспорта)	ДЧ-И (Г, У)

<*> Указывается: ДП-В - доступно полностью всем; ДП-И (К, О, С, Г, У) - доступно полностью избирательно (указать категории инвалидов); ДЧ-В - доступно частично всем; ДЧ-И (К, О, С, Г, У) - доступно частично избирательно (указать категории инвалидов); ДУ - доступно условно, ВНД - временно недоступно.

3.5. ИТОГОВОЕ ЗАКЛЮЧЕНИЕ о состоянии доступности ОСИ: ДЧ-И (Г, У)

4. Управленческое решение

4.1. Рекомендации по адаптации основных структурных элементов объекта

№ п/п	Основные структурно-функциональные зоны объекта	Рекомендации по адаптации объекта (вид работы) <*>
1	Территория, прилегающая к зданию (участок)	ремонт (текущий, капитальный)
2	Вход (входы) в здание	ремонт (текущий, капитальный)
3	Путь (пути) движения внутри здания (в т.ч. пути эвакуации)	ремонт (текущий, капитальный)
4	Зона целевого назначения здания (целевого посещения объекта)	индивидуальное решение с ТСП
5	Санитарно-гигиенические помещения	ремонт (текущий, капитальный)
6	Система информации на объекте (на всех зонах)	индивидуальное решение с ТСП
7	Пути движения к объекту (от остановки транспорта)	индивидуальное решение с ТСП
8	Все зоны и участки	ремонт (текущий, капитальный)

<*> Указывается один из вариантов (видов работ): не нуждается; ремонт (текущий, капитальный); индивидуальное решение с ТСП; технические решения

невозможны - организация альтернативной формы обслуживания.

4.2. Период проведения работ по плану управления образования
в рамках исполнения плана управления образования

(указывается наименование документа: программы, плана)

4.3. Ожидаемый результат (по состоянию доступности) после выполнения работ по адаптации доступность для всех категорий инвалидов

Оценка результата исполнения программы, плана (по состоянию доступности) доступно для всех категорий инвалидов

4.4. Для принятия решения требуется, не требуется (нужное подчеркнуть):

Согласование с вышестоящими структурами

Имеется заключение уполномоченной организации о состоянии доступности объекта (наименование документа и выдавшей его организации, дата), прилагается не имеется

4.5. Информация размещена (обновлена) на Карте доступности субъекта Российской Федерации дата: _____

(наименование сайта, портала)

5. Особые отметки

Паспорт сформирован на основании:

1. Анкеты (информации об объекте) от " 28 " мая 2018 г.






2. Акта обследования объекта: № _____ от "28 " мая 2018 г.

3. Решения рабочей группы по паспортизации ОСИ :

Приказ № 150 от 16.05.2018г

Председатель рабочей группы  заведующая Л.В.Петрик

Члены рабочей группы:

Госельбах О.Б.	<u></u>	зам. зав. по АХР
Башина Т.А.	<u></u>	председатель ПК
Волкова И.И.	<u></u>	ответственный за охрану труда
Шебанова Н.Г.	<u></u>	старшая медицинская сестра
Харпинская Е.Н.	<u></u>	член родительского комитета